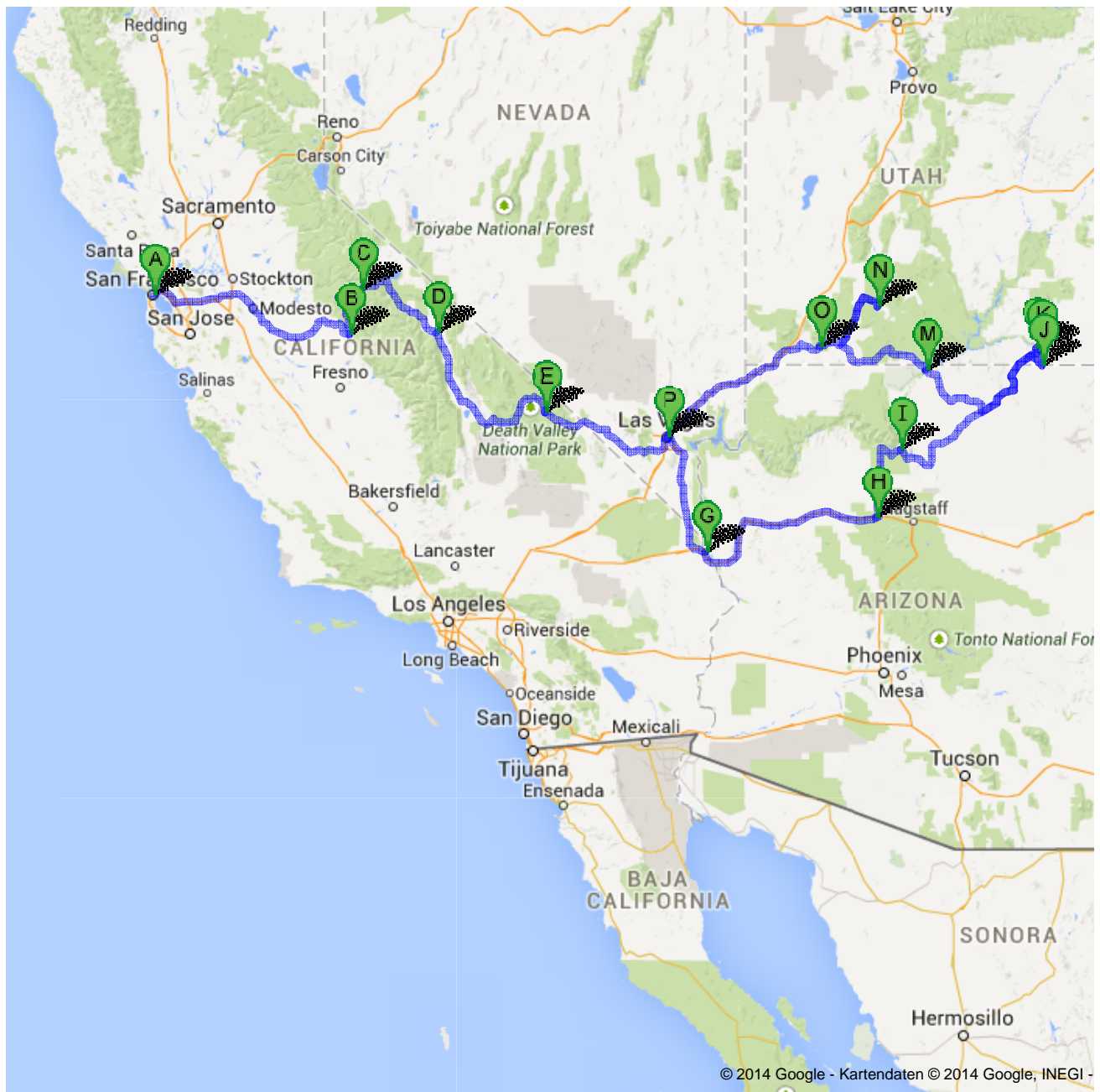




Route nach Las Vegas, Nevada, USA
1.778 Meile/n – ca. 32 Stunden





San Francisco, Kalifornien, USA

	1. Auf Market St nach Nordosten Richtung S Van Ness Ave starten	0,1 Meile/n weiter gesamt 0,1 Meile/n
	2. Rechts abbiegen auf 10th St Ca. 2 Minuten	0,6 Meile/n weiter gesamt 0,8 Meile/n
	3. Links abbiegen auf Bryant St Ca. 57 Sekunden	0,2 Meile/n weiter gesamt 1,0 Meile/n
	4. Links auf Interstate 80 E nach Oakland abbiegen	0,2 Meile/n weiter gesamt 1,2 Meile/n
	5. Auf I-80 E fahren Ca. 8 Minuten	6,8 Meile/n weiter gesamt 8,0 Meile/n
	6. Ausfahrt Interstate 580 E Richtung California 24/Hayward/Stockton Ca. 56 Sekunden	0,9 Meile/n weiter gesamt 8,9 Meile/n
	7. Weiter auf I-580 E Ca. 42 Minuten	45,3 Meile/n weiter gesamt 54,2 Meile/n
	8. Links halten, weiter auf I-205 E und der Beschilderung für Interstate 205/Tracy/Stockton folgen Ca. 13 Minuten	14,5 Meile/n weiter gesamt 68,8 Meile/n
	9. Auf I-5 N fahren Ca. 55 Sekunden	1,0 Meile/n weiter gesamt 69,8 Meile/n
	10. Ausfahrt CA-120 Richtung Manteca/Sonora	0,3 Meile/n weiter gesamt 70,1 Meile/n
	11. Weiter auf CA-120 E Ca. 5 Minuten	5,9 Meile/n weiter gesamt 76,0 Meile/n
	12. Bei Ausfahrt CA-99 S Richtung Modesto/Fresno fahren Ca. 49 Minuten	54,4 Meile/n weiter gesamt 130 Meile/n
	13. Ausfahrt CA-140 E Richtung Mariposa/Yosemite	0,2 Meile/n weiter gesamt 131 Meile/n
	14. Weiter auf CA-140 E/Yosemite Pkwy Weiter auf CA-140 E Ca. 40 Minuten	35,7 Meile/n weiter gesamt 166 Meile/n
	15. Scharf rechts auf CA-49 S Ca. 31 Minuten	26,2 Meile/n weiter gesamt 193 Meile/n
	16. Links abbiegen auf CA-41 N	0,3 Meile/n weiter gesamt 193 Meile/n
	17. 2. Abzweigung rechts nehmen, um auf Rd 426/Crane Valley Rd zu wechseln	0,4 Meile/n weiter gesamt 193 Meile/n
	18. 2. Abzweigung rechts nehmen, um auf Fresno Flats Rd zu wechseln	154 ft weiter gesamt 193 Meile/n
	19. 1. Abzweigung rechts nehmen, um auf Chapel Hill Dr zu wechseln	95 ft weiter gesamt 193 Meile/n

Gesamt: **193 Meile/n** – ca. **3 Stunden 17 Minuten**

Oakhurst, Kalifornien, USA

gesamt 0,0
Meile/n




	20. Auf Chapel Hill Dr nach Südosten Richtung Fresno Flats Rd starten	95 ft weiter gesamt 95 ft
	21. Links abbiegen auf Fresno Flats Rd	154 ft weiter gesamt 249 ft
	22. 1. Abzweigung links nehmen, um auf Rd 426/Crane Valley Rd zu wechseln	0,4 Meile/n weiter

	Ca. 1 Minute	gesamt 0,4 Meile/n
	23. 3. Abzweigung rechts nehmen, um auf CA-41 N zu wechseln Ca. 23 Minuten	15,6 Meile/n weiter gesamt 16,0 Meile/n
	24. CA-41 N verläuft nach links und wird zu Wawona Rd Ca. 48 Minuten	26,2 Meile/n weiter gesamt 42,2 Meile/n
	25. Weiter auf Southside Dr Ca. 3 Minuten	1,4 Meile/n weiter gesamt 43,6 Meile/n
	26. Leicht links abbiegen auf El Capitan Dr Ca. 1 Minute	0,3 Meile/n weiter gesamt 43,9 Meile/n
	27. Leicht links abbiegen auf Northside Dr Ca. 4 Minuten	2,1 Meile/n weiter gesamt 46,0 Meile/n
	28. Weiter auf El Portal Rd Ca. 2 Minuten	0,9 Meile/n weiter gesamt 46,9 Meile/n
	29. Rechts abbiegen auf Big Oak Flat Road (Schilder nach CA-120/Tioga Rd/ Manteca) Ca. 16 Minuten	9,5 Meile/n weiter gesamt 56,4 Meile/n
	30. Bei Old Yosemite Coulterville Rd rechts abbiegen	0,1 Meile/n weiter gesamt 56,5 Meile/n
	31. Leicht rechts abbiegen auf CA-120 E Gebührenpflichtige Straße Ca. 48 Minuten	31,6 Meile/n weiter gesamt 88,1 Meile/n

Gesamt: **88,1 Meile/n** – ca. **2 Stunden 27 Minuten**

Tenaya Lake

gesamt 0,0
Meile/n

	32. Auf CA-120 E nach Osten starten Teilweise gebührenpflichtige Straße Diese Straße ist im Winter gesperrt. Ca. 39 Minuten	26,9 Meile/n weiter gesamt 26,9 Meile/n
	33. Rechts abbiegen auf CA-120 E/US-395 S Weiter auf US-395 S Ca. 55 Minuten	61,1 Meile/n weiter gesamt 88,0 Meile/n
	34. Rechts abbiegen auf Brockman Ln Ca. 2 Minuten	1,0 Meile/n weiter gesamt 89,0 Meile/n
	35. Links abbiegen auf CA-168 E/W Line St Ca. 3 Minuten	1,7 Meile/n weiter gesamt 90,7 Meile/n

Gesamt: **90,7 Meile/n** – ca. **1 Stunde 40 Minuten**

Bishop, Kalifornien, USA

gesamt 0,0
Meile/n

	36. Auf W Line St nach Osten Richtung Fulton St starten	0,2 Meile/n weiter gesamt 0,2 Meile/n
	37. Rechts abbiegen auf US-395 S/S Main St Weiter auf US-395 S Ca. 59 Minuten	59,2 Meile/n weiter gesamt 59,4 Meile/n
	38. Links abbiegen auf CA-136 E Ca. 16 Minuten	17,5 Meile/n weiter gesamt 77,0 Meile/n
	39. Weiter auf CA-190 E Ca. 1 Stunde 29 Minuten	85,1 Meile/n weiter gesamt 162 Meile/n
	40. Rechts Richtung Death Valley National Park abbiegen Ca. 52 Sekunden	0,2 Meile/n weiter gesamt 162 Meile/n
	41. Weiter auf Death Valley National Park	223 ft weiter gesamt 162 Meile/n

Gesamt: **162 Meile/n** – ca. **2 Stunden 45 Minuten**



Death Valley National Park, Inyo County, Kalifornien, USA

gesamt 0,0
Meile/n

	42. Auf Death Valley National Park nach Norden Richtung CA-190 E starten Ca. 49 Sekunden	0,2 Meile/n weiter gesamt 0,2 Meile/n
	43. Rechts abbiegen auf CA-190 E Ca. 31 Minuten	30,5 Meile/n weiter gesamt 30,8 Meile/n
	44. Rechts abbiegen auf CA-127 S	0,2 Meile/n weiter gesamt 30,9 Meile/n
	45. 1. Abzweigung links nehmen, um auf State Line Rd zu wechseln Ca. 4 Minuten	3,5 Meile/n weiter gesamt 34,4 Meile/n
	46. Weiter auf Bell Vista Rd Sie sind bald in Nevada. Ca. 25 Minuten	22,3 Meile/n weiter gesamt 56,7 Meile/n
	47. Rechts abbiegen auf NV-160 E Ca. 57 Minuten	56,4 Meile/n weiter gesamt 113 Meile/n
	48. Die Auffahrt Interstate 15 N nach Salt Lake City nehmen Ca. 48 Sekunden	0,7 Meile/n weiter gesamt 114 Meile/n
	49. Auf I-15 N fahren Ca. 8 Minuten	7,7 Meile/n weiter gesamt 121 Meile/n
	50. Bei Ausfahrt 41A auf Nevada 159/Charleston Boulevard E fahren	0,3 Meile/n weiter gesamt 122 Meile/n
	51. Auf W Charleston Blvd fahren Ca. 2 Minuten	0,7 Meile/n weiter gesamt 122 Meile/n
	52. Links abbiegen auf S Las Vegas Blvd Ca. 3 Minuten	0,9 Meile/n weiter gesamt 123 Meile/n

Gesamt: 123 Meile/n – ca. 2 Stunden 12 Minuten



Las Vegas, Nevada, USA

gesamt 0,0
Meile/n

	53. Auf N Las Vegas Blvd nach Nordosten Richtung E Ogden Ave starten	0,2 Meile/n weiter gesamt 0,2 Meile/n
	54. Rechts abbiegen auf I-515 S/US-93 S/US-95 S Ca. 18 Minuten	19,6 Meile/n weiter gesamt 19,8 Meile/n
	55. Weiter auf US-93 S/US-95 S/Rte 95 S Ca. 2 Minuten	2,2 Meile/n weiter gesamt 22,1 Meile/n
	56. Die Auffahrt US-95 S nach Searchlight/Needles nehmen	0,3 Meile/n weiter gesamt 22,4 Meile/n
	57. Rechts abbiegen auf US-95 S/Rte 95 S/Veterans Memorial Hwy (Schilder nach US-93) Weiter auf Veterans Memorial Hwy Sie sind bald in Kalifornien. Ca. 48 Minuten	56,3 Meile/n weiter gesamt 78,7 Meile/n
	58. Weiter auf US-95 S Ca. 22 Minuten	23,1 Meile/n weiter gesamt 102 Meile/n
	59. Links abbiegen auf I-40 E/US-95 S Richtung Needles Ca. 7 Minuten	8,2 Meile/n weiter gesamt 110 Meile/n
	60. Ausfahrt River Rd Richtung W Broadway	0,3 Meile/n weiter gesamt 110 Meile/n
	61. Links abbiegen auf W Broadway St/Historic U.S. 66 Ca. 2 Minuten	0,7 Meile/n weiter gesamt 111 Meile/n
	62. Nach rechts abbiegen, um auf W Broadway St/Historic U.S. 66 zu bleiben	190 ft weiter gesamt 111 Meile/n

Gesamt: 111 Meile/n – ca. 1 Stunde 40 Minuten

	63. Auf W Broadway St/Historic U.S. 66 nach Süden Richtung Market St starten Ca. 1 Minute	0,6 Meile/n weiter gesamt 0,6 Meile/n
	64. 3. Abzweigung rechts nehmen, um auf J St zu wechseln	0,2 Meile/n weiter gesamt 0,7 Meile/n
	65. Links abbiegen auf I-40 E Richtung Kingman Sie sind bald in Arizona. Ca. 2 Stunden 23 Minuten	173 Meile/n weiter gesamt 174 Meile/n
	66. Bei Ausfahrt 161 auf US-66 in Richtung I-40 BUS/Williams/Grand Canyon fahren	0,4 Meile/n weiter gesamt 174 Meile/n
	67. Rechts abbiegen auf Historic Rte 66 Ca. 3 Minuten	1,3 Meile/n weiter gesamt 176 Meile/n
Gesamt: 176 Meile/n – ca. 2 Stunden 29 Minuten		
	Williams, Arizona, USA	gesamt 0,0 Meile/n
	68. Auf E Bill Williams Ave/Grand Canyon Ave/W Railroad Ave nach Osten Richtung S 4th St starten Ca. 3 Minuten	1,2 Meile/n weiter gesamt 1,2 Meile/n
	69. Weiter auf Historic Rte 66/E Rte 66 Weiter auf Historic Rte 66 Ca. 2 Minuten	1,4 Meile/n weiter gesamt 2,5 Meile/n
	70. Weiter auf AZ-64 N Ca. 46 Minuten	49,7 Meile/n weiter gesamt 52,2 Meile/n
	71. Im Kreisverkehr erste Ausfahrt (AZ-64 N/US-180 N) nehmen Ca. 1 Minute	0,7 Meile/n weiter gesamt 52,9 Meile/n
	72. Im Kreisverkehr zweite Ausfahrt nehmen, um auf AZ-64 N/US-180 N zu bleiben Ca. 10 Minuten	5,7 Meile/n weiter gesamt 58,6 Meile/n
	73. Rechts abbiegen auf AZ-64 E Ca. 31 Minuten	21,7 Meile/n weiter gesamt 80,3 Meile/n
Gesamt: 80,3 Meile/n – ca. 1 Stunde 33 Minuten		
	Grand Canyon National Park Arizona, Vereinigte Staaten	gesamt 0,0 Meile/n
	74. Auf AZ-64 E/Desert View Dr nach Südwesten Richtung Fire Rd 682 starten Ca. 30 Minuten	30,5 Meile/n weiter gesamt 30,5 Meile/n
	75. Links abbiegen auf US-89 N Ca. 15 Minuten	15,6 Meile/n weiter gesamt 46,1 Meile/n
	76. Rechts abbiegen auf US-160 E Ca. 1 Stunde 16 Minuten	82,0 Meile/n weiter gesamt 128 Meile/n
	77. Links abbiegen auf US-163 N Sie sind bald in Utah. Ca. 36 Minuten	34,9 Meile/n weiter gesamt 163 Meile/n
	78. Rechts abbiegen auf E Hulkito Wash Rd Ca. 2 Minuten	0,7 Meile/n weiter gesamt 164 Meile/n
	79. Weiter auf E Halgaitoh Wash Rd Ca. 14 Minuten	5,6 Meile/n weiter gesamt 169 Meile/n
	80. Auf C R 425/Gypsum Creek Rd/E Hulkito Wash Rd/Indn Rte 6440 fahren Weiter auf Indn Rte 6440 Ca. 7 Minuten	1,7 Meile/n weiter gesamt 171 Meile/n
	81. Leicht links abbiegen auf Cane Valley Wash Rd/C R 425/Hulkito Wash Rd Ca. 15 Minuten	3,6 Meile/n weiter gesamt 175 Meile/n
		

	82. Rechts Richtung Indian Rte 6440 abbiegen Ca. 4 Minuten	1,0 Meile/n weiter gesamt 176 Meile/n
	83. Leicht rechts abbiegen auf Indian Rte 6440 Ca. 1 Minute	0,3 Meile/n weiter gesamt 176 Meile/n
	84. Rechts abbiegen auf Indn Rte 6440 Sie sind bald in Arizona. Ca. 4 Minuten	0,9 Meile/n weiter gesamt 177 Meile/n





Gesamt: **177 Meile/n** – ca. **3 Stunden 23 Minuten****Monument Valley**gesamt 0,0
Meile/n





	85. Auf Indn Rte 6440 nach Nordosten Richtung Indian Rte 6440 starten Sie sind bald in Utah. Ca. 4 Minuten	0,9 Meile/n weiter gesamt 0,9 Meile/n
	86. 1. Abzweigung links nehmen, um auf Indian Rte 6440 zu wechseln Ca. 1 Minute	0,3 Meile/n weiter gesamt 1,2 Meile/n
	87. Leicht links abbiegen Richtung Cane Valley Wash Rd/C R 425/Hulkito Wash Rd Ca. 4 Minuten	1,0 Meile/n weiter gesamt 2,1 Meile/n
	88. Links abbiegen auf Cane Valley Wash Rd/C R 425/Hulkito Wash Rd Weiter auf C R 425/Hulkito Wash Rd Ca. 21 Minuten	5,3 Meile/n weiter gesamt 7,5 Meile/n
	89. Geradeaus auf E Halgaitoh Wash Rd Ca. 14 Minuten	5,6 Meile/n weiter gesamt 13,1 Meile/n
	90. Weiter auf E Hulkito Wash Rd Ca. 2 Minuten	0,7 Meile/n weiter gesamt 13,8 Meile/n
	91. Rechts abbiegen auf US-163 N Ca. 11 Minuten	9,3 Meile/n weiter gesamt 23,1 Meile/n

Gesamt: **23,1 Meile/n** – ca. **56 Minuten****Mexican Hat, Utah, USA**gesamt 0,0
Meile/n








	92. Auf US-163 N nach Osten starten Ca. 5 Minuten	3,9 Meile/n weiter gesamt 3,9 Meile/n
	93. Links abbiegen auf UT-261 N Ca. 1 Minute	0,9 Meile/n weiter gesamt 4,8 Meile/n
	94. Links abbiegen auf UT-316 W Das Ziel befindet sich auf der linken Seite. Ca. 9 Minuten	3,5 Meile/n weiter gesamt 8,3 Meile/n

Gesamt: **8,3 Meile/n** – ca. **16 Minuten****Goosenecks State Park, San Juan County, Utah, USA**gesamt 0,0
Meile/n

	95. Auf UT-316 E nach Nordosten starten Ca. 9 Minuten	3,5 Meile/n weiter gesamt 3,5 Meile/n
	96. Rechts abbiegen auf UT-261 S Ca. 2 Minuten	0,9 Meile/n weiter gesamt 4,4 Meile/n
	97. Rechts abbiegen auf US-163 S Sie sind bald in Arizona. Ca. 51 Minuten	48,1 Meile/n weiter gesamt 52,5 Meile/n
	98. Rechts abbiegen auf US-160 W Ca. 29 Minuten	31,9 Meile/n weiter gesamt 84,4 Meile/n
	99. Rechts abbiegen auf AZ-98 W Ca. 59 Minuten	64,2 Meile/n weiter gesamt 149 Meile/n
	100. Rechts abbiegen auf Coppermine Rd	1,4 Meile/n weiter

	Ca. 2 Minuten	gesamt 150 Meile/n
	101. Rechts abbiegen auf S Lake Powell Blvd Ca. 4 Minuten	1,8 Meile/n weiter gesamt 152 Meile/n
	102. Leicht rechts abbiegen Richtung US-89	0,2 Meile/n weiter gesamt 152 Meile/n
	103. Leicht rechts abbiegen auf US-89 Ca. 1 Minute	0,8 Meile/n weiter gesamt 153 Meile/n
	104. 3. Abzweigung rechts nehmen, um auf Dam Access Rd zu wechseln Ca. 1 Minute	0,5 Meile/n weiter gesamt 153 Meile/n

Gesamt: **153 Meile/n** – ca. **2 Stunden 40 Minuten**









	Lake Powell, UT, USA	gesamt 0,0 Meile/n
	105. Nach Westen Richtung Lake Shore Dr starten	0,1 Meile/n weiter gesamt 0,1 Meile/n
	106. Weiter auf Lake Shore Dr	0,3 Meile/n weiter gesamt 0,4 Meile/n
	107. Leicht links abbiegen Richtung US-89 N	0,2 Meile/n weiter gesamt 0,6 Meile/n
	108. Rechts abbiegen auf US-89 N Sie sind bald in Utah. Ca. 1 Stunde 7 Minuten	70,6 Meile/n weiter gesamt 71,2 Meile/n
	109. Rechts abbiegen auf S 100 E Ca. 53 Sekunden	0,3 Meile/n weiter gesamt 71,6 Meile/n
	110. Weiter auf E Center St Ca. 58 Sekunden	0,4 Meile/n weiter gesamt 72,0 Meile/n
	111. Weiter auf US-89 N/N 300 W Weiter auf US-89 N Ca. 1 Stunde 3 Minuten	59,8 Meile/n weiter gesamt 132 Meile/n
	112. Rechts abbiegen auf UT-12 E Ca. 15 Minuten	13,6 Meile/n weiter gesamt 145 Meile/n
	113. Rechts abbiegen auf UT-63 S Das Ziel befindet sich auf der rechten Seite. Ca. 5 Minuten	2,7 Meile/n weiter gesamt 148 Meile/n

Gesamt: **148 Meile/n** – ca. **2 Stunden 34 Minuten**

	Bryce Canyon National Park Hwy 63, Bryce Canyon, UT 84764, Vereinigte Staaten	gesamt 0,0 Meile/n
	114. Nach Norden Richtung Forest Road 090/FR 090/Great Western Trail starten	79 ft weiter gesamt 79 ft
	115. Weiter auf UT-63 N Ca. 5 Minuten	2,6 Meile/n weiter gesamt 2,6 Meile/n
	116. Links abbiegen auf UT-12 W Ca. 15 Minuten	13,6 Meile/n weiter gesamt 16,2 Meile/n
	117. Links abbiegen auf US-89 S Ca. 45 Minuten	43,1 Meile/n weiter gesamt 59,3 Meile/n
	118. Leicht rechts abbiegen Richtung UT-9 W	0,1 Meile/n weiter gesamt 59,4 Meile/n
	119. Leicht rechts abbiegen auf UT-9 W Ca. 38 Minuten	24,3 Meile/n weiter gesamt 83,7 Meile/n

Gesamt: **83,7 Meile/n** – ca. **1 Stunde 44 Minuten**

	Zion National Park Zion National Park, Springdale, UT 84767, Vereinigte Staaten	gesamt 0,0 Meile/n
---	---	--------------------

	120. Auf Zion Park Blvd nach Süden starten Ca. 6 Minuten	3,3 Meile/n weiter gesamt 3,3 Meile/n
	121. Weiter auf UT-9 W/E Main St Weiter auf UT-9 W Ca. 20 Minuten	16,8 Meile/n weiter gesamt 20,2 Meile/n
	122. Links abbiegen auf UT-9 W/N State St Weiter auf UT-9 W Ca. 17 Minuten	12,9 Meile/n weiter gesamt 33,1 Meile/n
	123. Auf I-15 S fahren Arizona durchqueren Sie sind bald in Nevada. Ca. 1 Stunde 46 Minuten	125 Meile/n weiter gesamt 158 Meile/n
	124. Bei Ausfahrt 42 auf U.S. 93/U.S. 95/Interstate 515 in Richtung Phoenix/Reno fahren	0,6 Meile/n weiter gesamt 159 Meile/n
	125. An der Gabelung links halten, Beschilderung in Richtung U.S. 93 S/U.S. 95 S/Interstate 515 S/Phoenix/Downtown LV folgen und weiter auf I-515 S/US-93 S/US-95 S Ca. 1 Minute	1,0 Meile/n weiter gesamt 160 Meile/n
	126. Bei Ausfahrt 75B in N Casino Center Blvd Richtung Downtown LV einfädeln Ca. 2 Minuten	0,5 Meile/n weiter gesamt 160 Meile/n
	127. Links abbiegen auf E Carson Ave Ca. 58 Sekunden	0,2 Meile/n weiter gesamt 160 Meile/n
	128. Links abbiegen auf S Las Vegas Blvd	0,2 Meile/n weiter gesamt 161 Meile/n
Gesamt: 161 Meile/n – ca. 2 Stunden 34 Minuten		



Las Vegas, Nevada, USA

Diese Angaben dienen nur zu Planungszwecken. Es ist möglich, dass die Verkehrsverhältnisse aufgrund von Baustellen, Verkehr, Wetter oder anderen Faktoren von den hier dargestellten Vorschlägen abweichen. Sie sollten daher Ihre Reise entsprechend planen und alle Verkehrsschilder oder Hinweise bezüglich Ihrer Route beachten.

Kartendaten © 2014 Google

Die Route stimmt nicht? Bitte suchen Sie Ihre Route auf maps.google.de und klicken Sie unten links auf "Problem melden".